



## المملكة الأردنية الهاشمية

### صورة قيد تسجيل الأموال غير المنقولة

رقم القيد : 2022-AA-32151

اسم الحوض ورقمه: خريطه (32)

اسم الحي ورقمه : (0)

المديرية : اراضي عمان

القرية : عمان

نوع الأرض : ملك


يحتوي هذا القيد على 1 (صفحة)

DLS3958

32151-4YJA9G

DLS3958

32151-4YJA9G

القيمة التسجيلية: 0.000	المشروعات	رقم القطعة: 1086
رقم بيان التغيير: 263/2000		رقم البناء: 0
مجموع الحصص: 1		رقم الطابق: 0
رقم اللوحة: 34		رقم الشقة: 0
		
	دونم	متر مربع
	0	480.000
	المساحة رقما :	
	المساحة كتابة : أربعمان و ثمانون متر فقط	

رقم وطني/متسلسل	اسم المالك	الجنسية	الحصص
9551010787	احمد عبد عثمان يوسف	الأردنية	كاملا

DLS3958

32151-4YJA9G

DLS3958

32151-4YJA9G

إن الأموال غير المنقولة المبينة أعلاه مسجلة بأسماء المالكين المذكورين وقد اعطي هذا السند شهادة بذلك بتاريخ 2022/09/12 واستوفيت الرسوم بموجب الوصول رقم 1240178 تاريخ 2022/09/12 مدير تسجيل : اراضي عمان

\* يعتبر هذا السند وثيقة رسمية للدلالة على الملكية فقط ولا يصلح لإجراء البيع والتوكيل وان الدائرة غير مسؤولة عن أية أضرار تنجم عن استعماله.

\* المالك المشار اليه بإشاره (\*) هو المعنى بهذا السند ولا يجوز استخدامه من قبل أي شخص آخر

منظم سند التسجيل: سلامه مطرود سلامه الهواوشه

H/A13012AA--10.66.130.122--SAMREG33-DLS3958-11:09:08-12/09/2022

الرمز المميز: 32151-4YJA9G

المملكة الاردنية الهاشمية

مخطط موقع تنظيمي

المنطقة

اليرموك



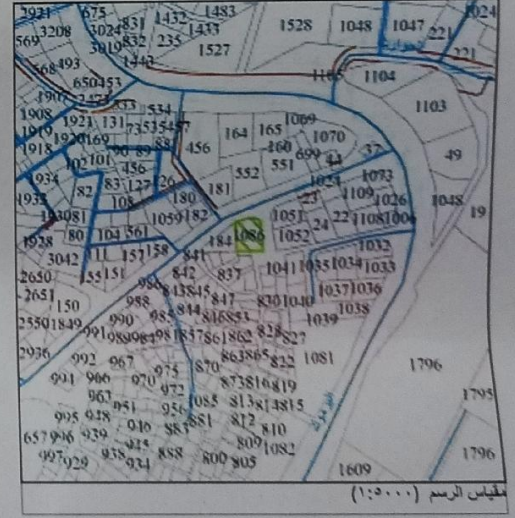
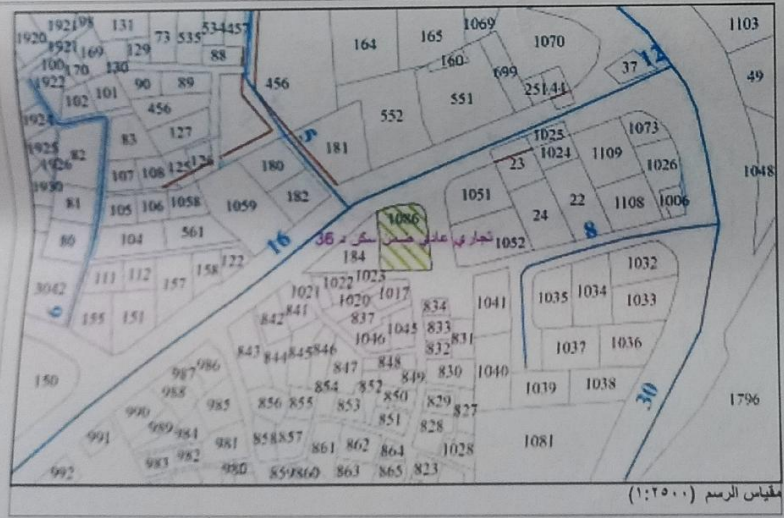
908/5/2022	رقم الطلب
2022/09/12 11:29:40	الوقت والتاريخ
1ffb-9418-06ab	الرقم المعيز

المنطقة الخضراء (مساحة النسبة التطبيقية (%))	النسبة التطبيقية (%)	مساحة الأجزاء (م <sup>2</sup> )	الحد الأدنى للأجزاء (م)	ارتفاع البناء (م)	عدد الدور	النسبة المئوية المنزلية (%)	الارتدادات (متر)			الاحكام	الاستعمال
							خلفي	جانبي	امامي		
ع	200	12	ع	ع	70	4	1	0	تجاري عادي ضمن سكن د		

اسم طلب المخطط		احمد عبد عمان يوسف	
اسم ورقم القرية		ع 1	
اسم ورقم الحوض		رقم القطعة	خريطة 32
رقم الحي		مساحة القطعة	0
نوع وفتحة الاستعمال		تجاري عادي ضمن سكن د	

الملاحظات

- أ - الارتداد الجانبي 4 متر بعد عمق 18 متر
- ب - النسبة التطبيقية لقطع الأراضي التي لا تزيد مساحتها عن 600 متر مربع 60% ولقطع الأراضي التي تزيد مساحتها عن 600 متر مربع 60% مضاف 1% لكل 20 متر مربع يزيد عن 600 متر على ان لا يزيد البناء مساويا لعرض الشارع + الارتداد الامامي ان وجد مضافا اليه نصف الزيادة عن الارتداد الجانبي المقرر على ان لا يزيد الارتفاع عن 22 متر وفي جميع الاحوال يسمح بارتفاع البناء لثابتة 18 متر
- ج -




دليل الموقع	اسم الحي	جبل التاج	رقم البناية	E	اسم الشارع	عبدالرحمن الكواكبي / المنطفة الثالثة
-------------	----------	-----------	-------------	---	------------	--------------------------------------

رقم المرجع الالكتروني : ٠٠٠٤٢٠٢٢٠٥٩٠٨١٣



- ١ - مخطط الموقع صالح لمدة سنة واحدة من تاريخ صدوره .
- ٢ - يعتبر هذا المخطط لاغيا اذا صدرت عليه اية معلومات او اضافات او كشوات خلافا لاي مخطط تنظيمي مقرر .
- ٣ - الحد الاحمر حد شارع تنظيمي .
- ٤ - المساحة الملتصقة من الشارع فضلة .
- ٥ - في حال وجود اي استفسار بالاتصال بالمنطقة المعنية .



# المملكة الاردنية الهاشمية

## دائرة الاراضي والمساحة

### مخطط اراضي



رقم الوصل : 1240179  
تاريخ الإصدار : 2022-9-12  
تاريخ الوصل : 2022-9-12

الموضوع : خريطة - 032  
الحى : جدول الأحياء - 000  
رقم القطعة : 01086

المحافظة : محافظة العاصمة  
المديرية : اراضي عمان  
القرية : عمان



مقياس الرسم : 1:2,500

مخطط الاراضي صالح لمدة سنة ما لم يتم عليه أي تعديل

DLS KEY: 0001 032 000 01086

الرمز العمومي: LK6PW1112922-000103200001086

